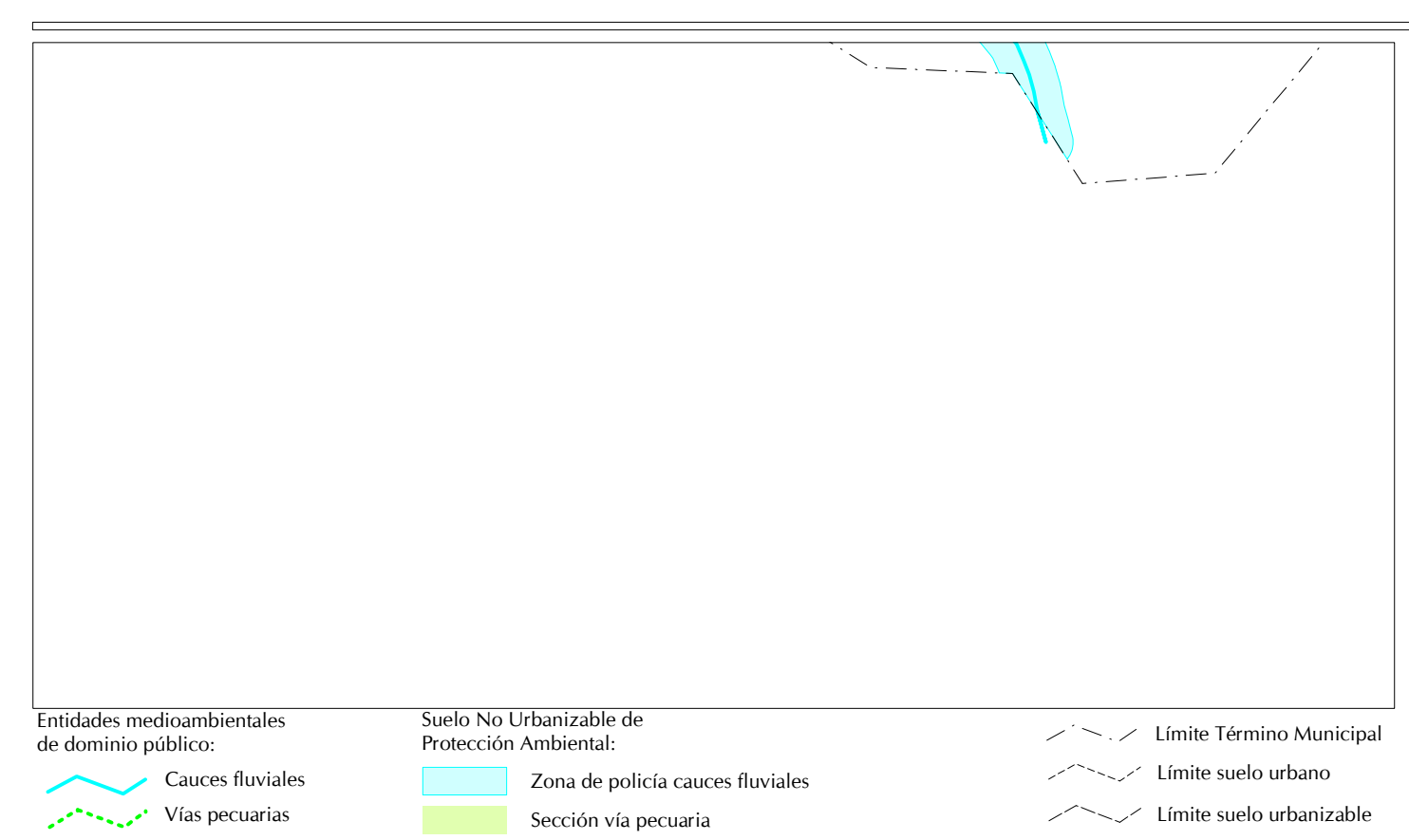
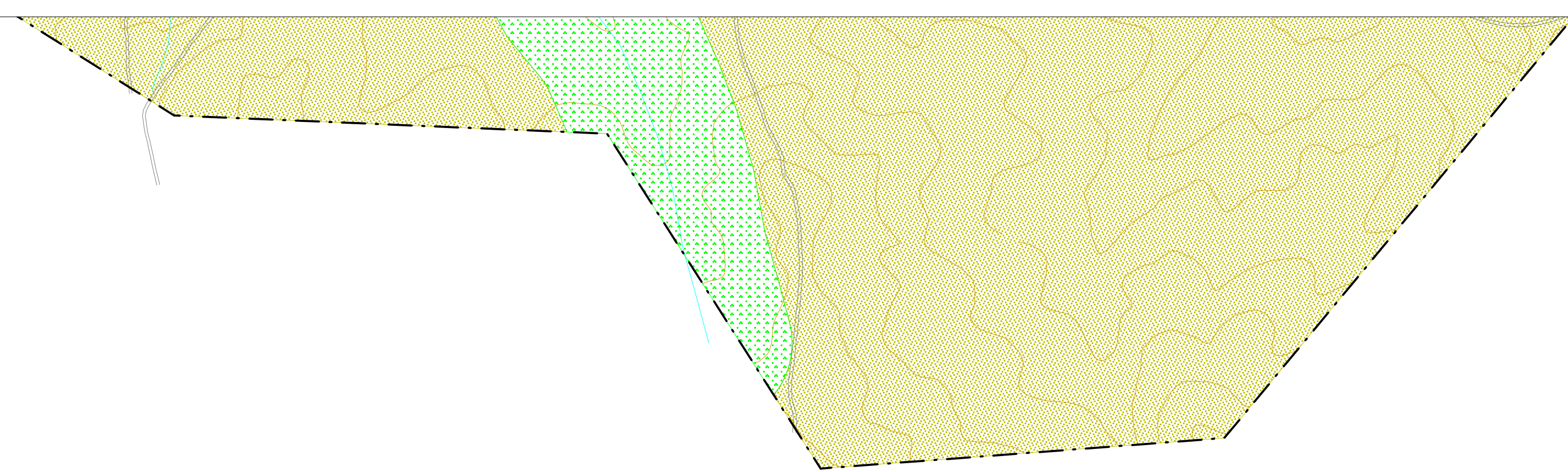
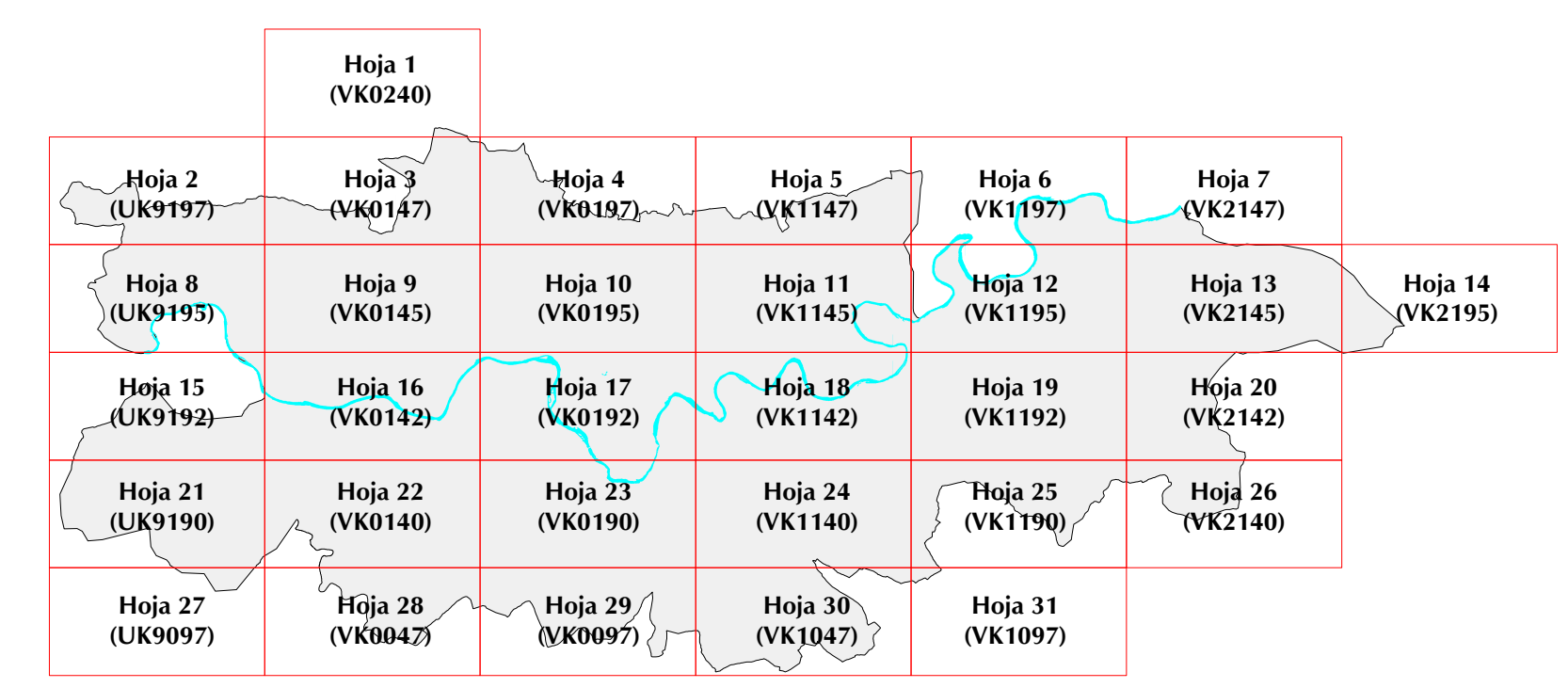


399.000,0
4.410.000,0
4.407.500,0
399.000,0


404.000,0
4.410.000,0
4.407.500,0
404.000,0



- Límite Municipal
- Usos globales**
 - Casco antiguo y extensiones
 - Dotaciones y servicios
 - Espacios libres y zonas verdes
 - Industria
 - Residencial
 - Terciario
- Categorías de Suelo Rústico**
 - Rústico de Reserva
 - No Urbanizable de Protección Ambiental
 - No Urbanizable de Protección de Infraestructuras
 - No Urbanizable de Protección Estructural Agrícola
 - No Urbanizable de Protección Extractiva
 - No Urbanizable de Protección Forestal
 - No Urbanizable de Protección Paisajística
- Límite Término Municipal
- Límite suelo urbano
- Límite suelo urbanizable
- Límite Suelo Urbano
- Límite y Numero Ámbitos de planeamiento - Suelo Urbano
- Suelo Urbanizable y Numero del Sector
- Límite y Numero de Ordenanza de Edificación
- Límite y Numero de Z.O.U.
- Esquema Viario**
(existente y propuesto)
 - Red arterial principal
 - Viario distribuidor
- Sistema General de Dotaciones y Espacios Libres



Localización sobre la cuadrícula 1:5.000 municipal



AYUNTAMIENTO DE TOLEDO
PLAN DE ORDENACIÓN MUNICIPAL

TOLEDO 2007

DOCUMENTO DE APROBACIÓN DEFINITIVA

ORDENACIÓN ESTRUCTURAL

Plano nº **4**
Hoja nº 27

Escala 1: 5.000

